Città di Silvi

Provincia di Teramo

Assessorato all'Urbanistica

P.D.M.C.

Piano Demaniale Marittimo Comunale

Tavola N°:	Titolo elaborato:
04	PIANIFICAZIONE SOVRAORDINATA: P.R.G. Vigente - Carta dei Vincoli P.R.G. Vigente - Zonizzazione

Scala: 1:2000 Nome file: Silvi PDMC_TAV 04 - Pianificazione Sovraordinata - PRG.pdf

Adozione: Delibera Consiglio Comunale n°

Approvazione: Delibera Consiglio Comunale n°

Pubblicazione: B.U.R.A.

Revisioni e aggiornamenti:

AREA URBANISTICA	**L'AMMINISTRAZIONE COMUNALE**	
Il Funzionario Responsabile **Arch. Cesare Di Palma** Il Progettista **Arch. Christian Sacchini** Consulente Tecnico **Geom. Ettore Mantini**	Il Segretario Generale **Dott.ssa Francesca Diodati** L'Assessore all'Urbanistica **Avv. Carmela Di Febo** Il Sindaco **Andrea Scordella**	**2023**

QUADRO D'UNIONE

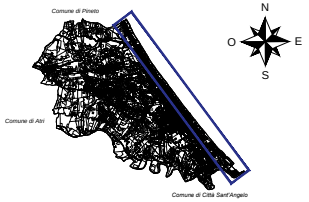
Comune di Pineto
Comune di Atri
Comune di Città Sant'Angelo
N
O
E
S

LEGENDE

P.R.G. Vigente
Carta dei Vincoli



P.R.G. Vigente
Zonizzazione

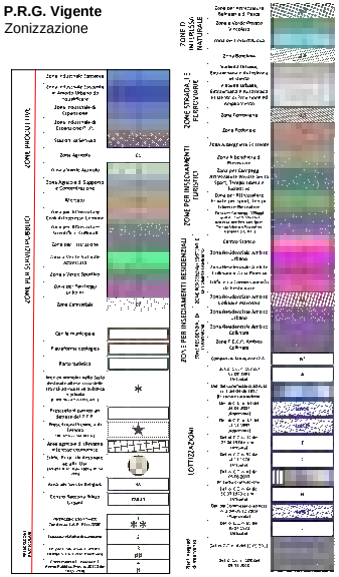
ZONE PRODUTTIVE
ZONE PER SERVIZI PUBBLICI
ZONE DI INTERESSE NATURALE
ZONE STRADALI E FERROVIARIE
ZONE PER INSEDIAMENTI TURISTICI
ZONE PER INSEDIAMENTI RESIDENZIALI
LOTTIZZAZIONI

P.R.G. Vigente - Carta dei Vincoli

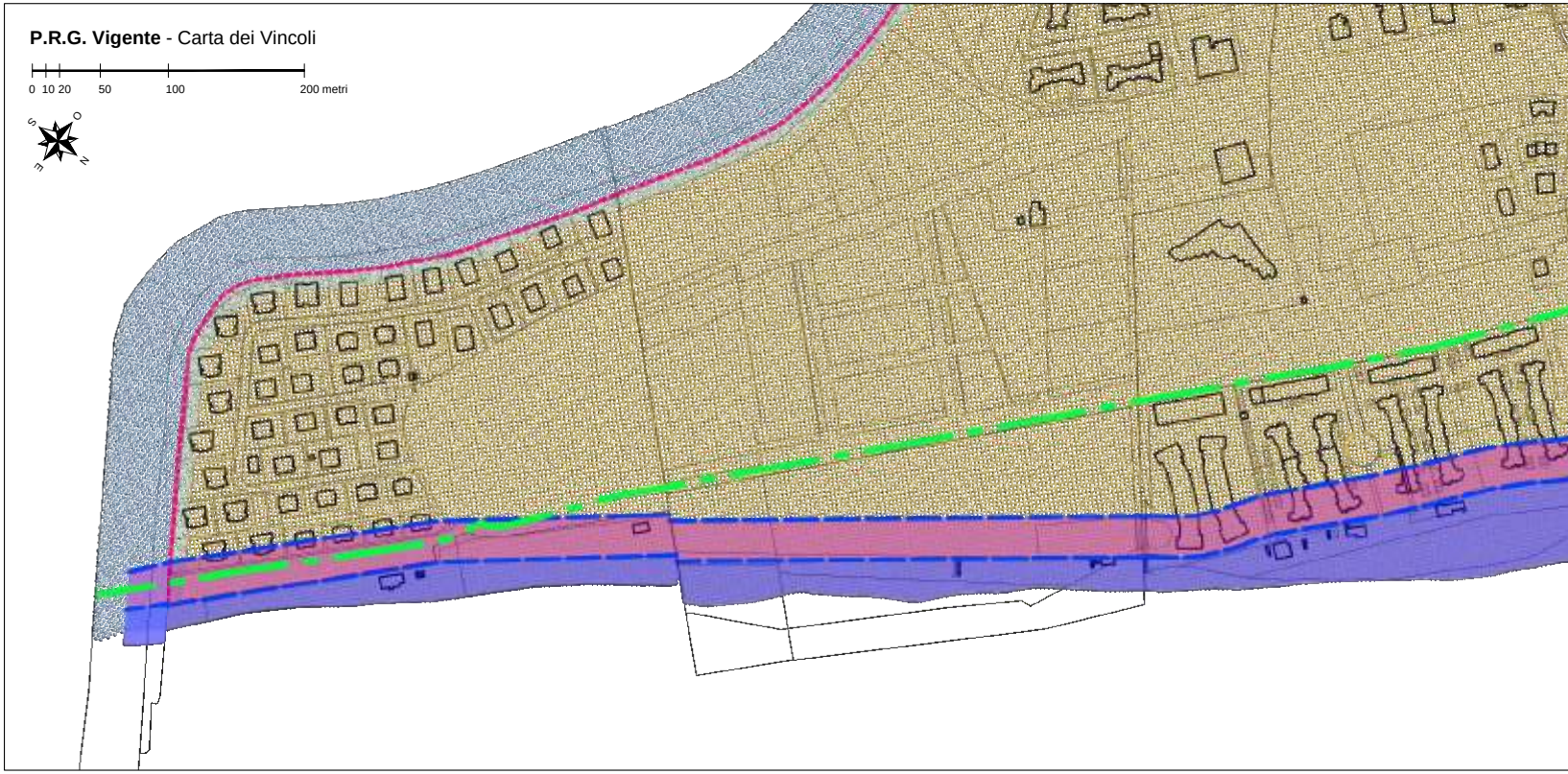
0
10
20
50
100
200 metri
S
O
N
E

P.R.G. Vigente - Zonizzazione

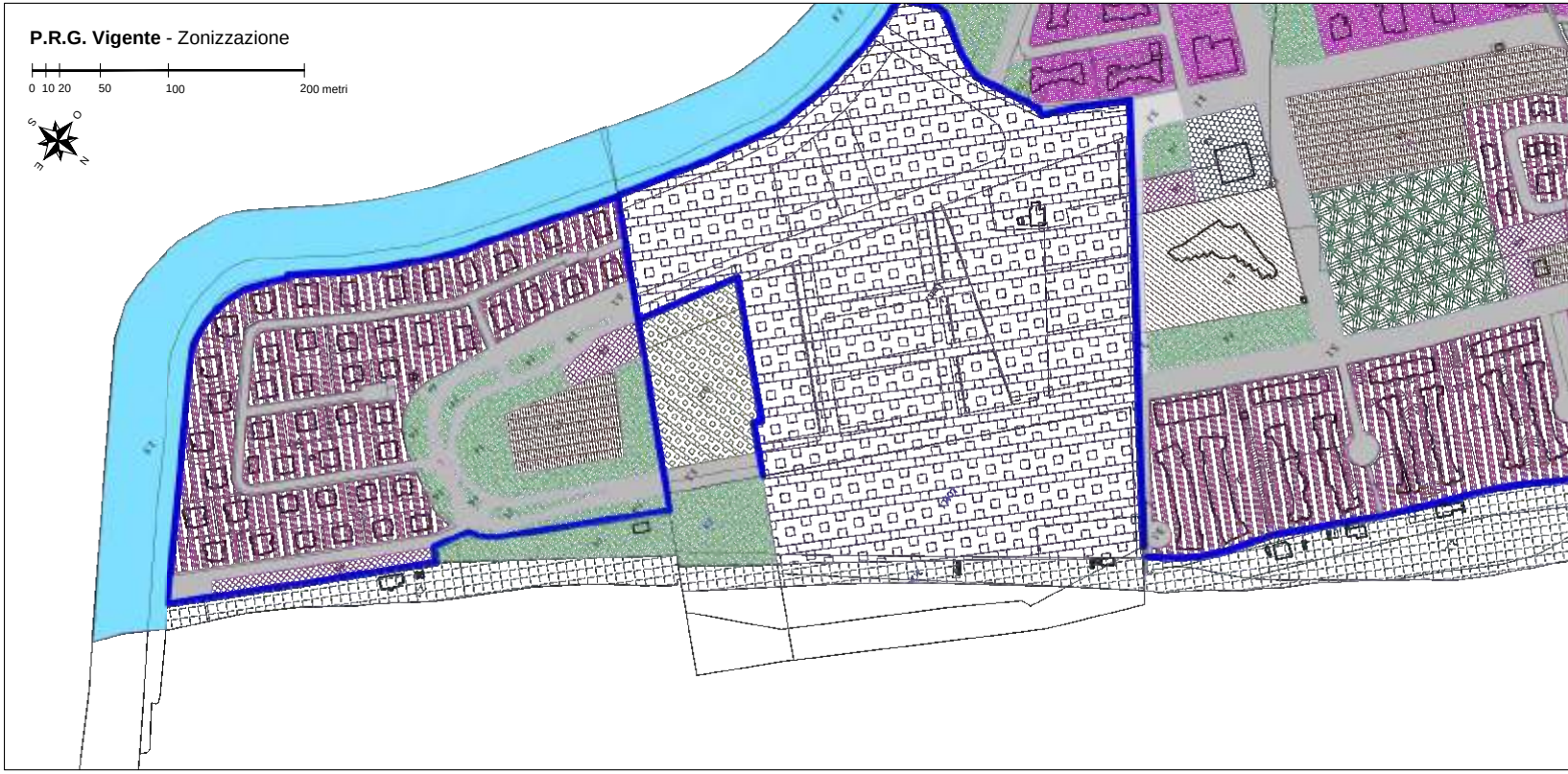
0
10
20
50
100
200 metri
S
O
N
E

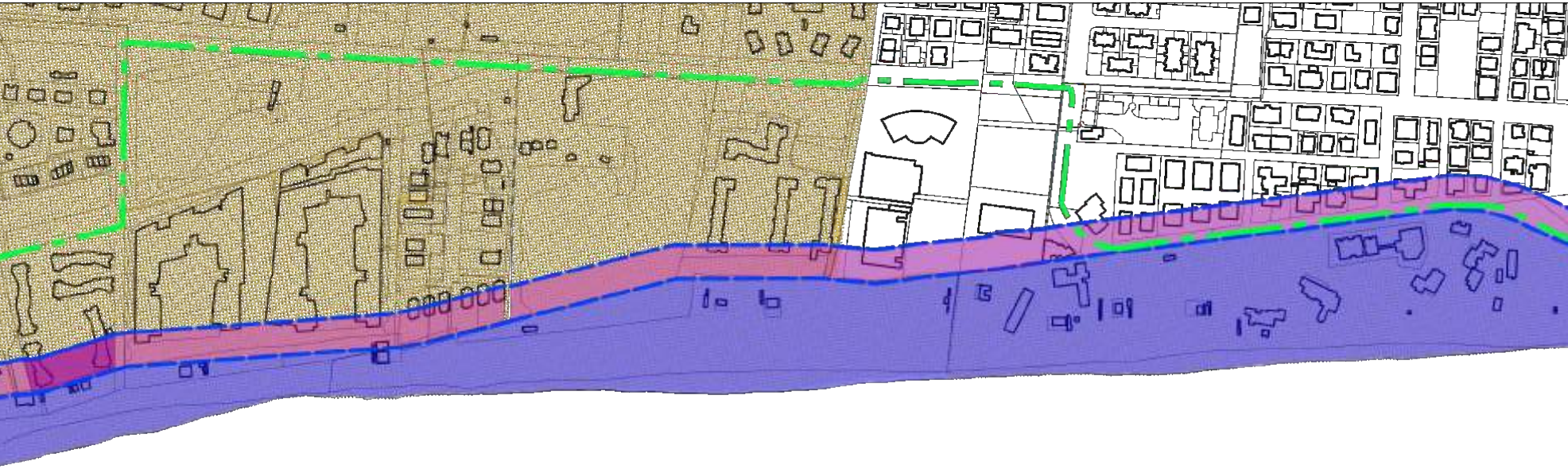

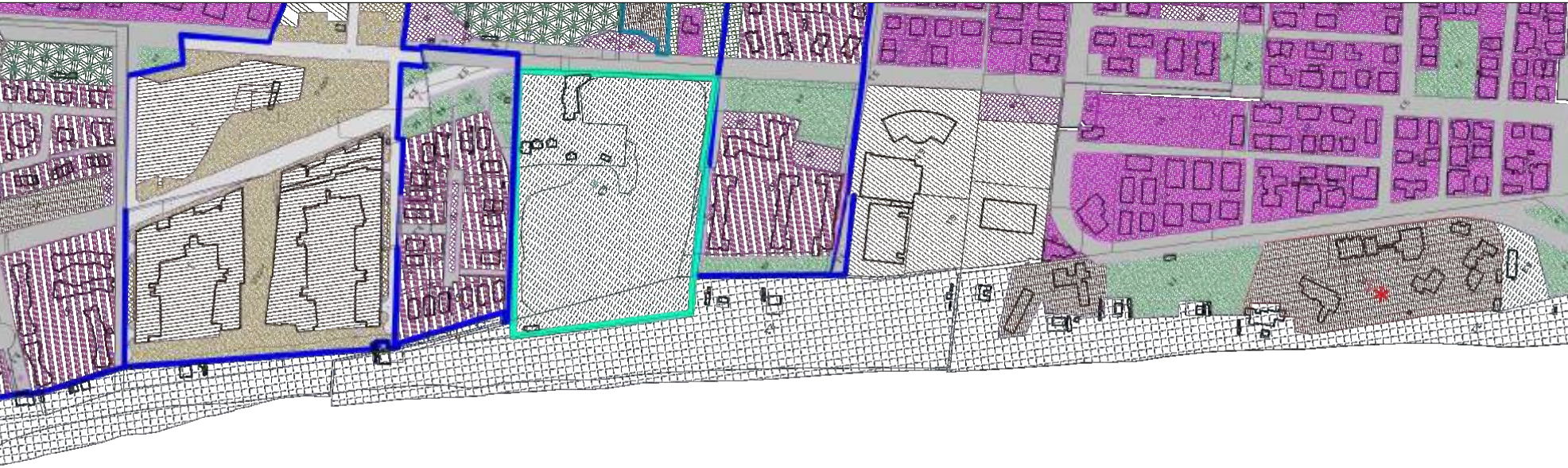

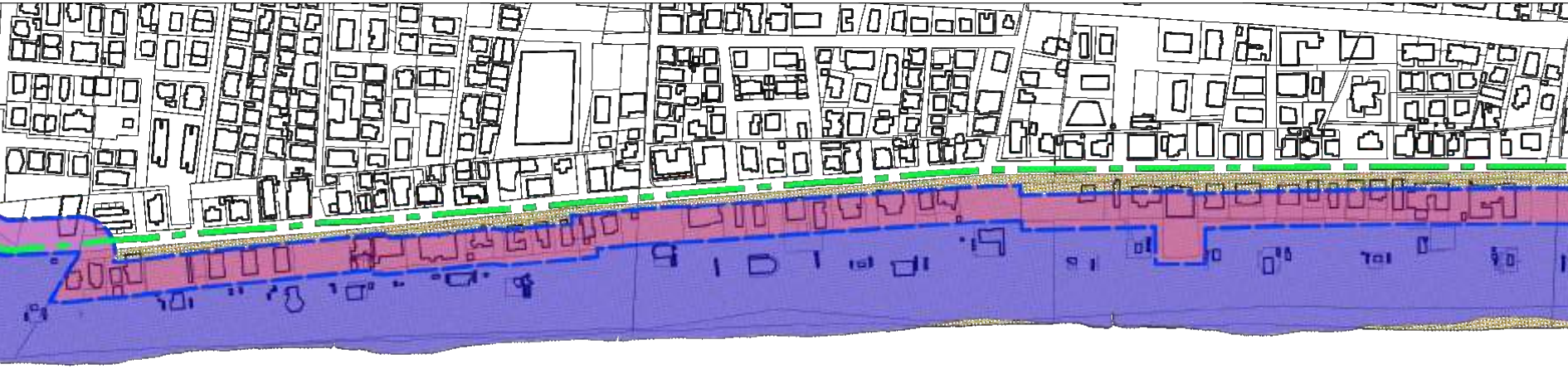

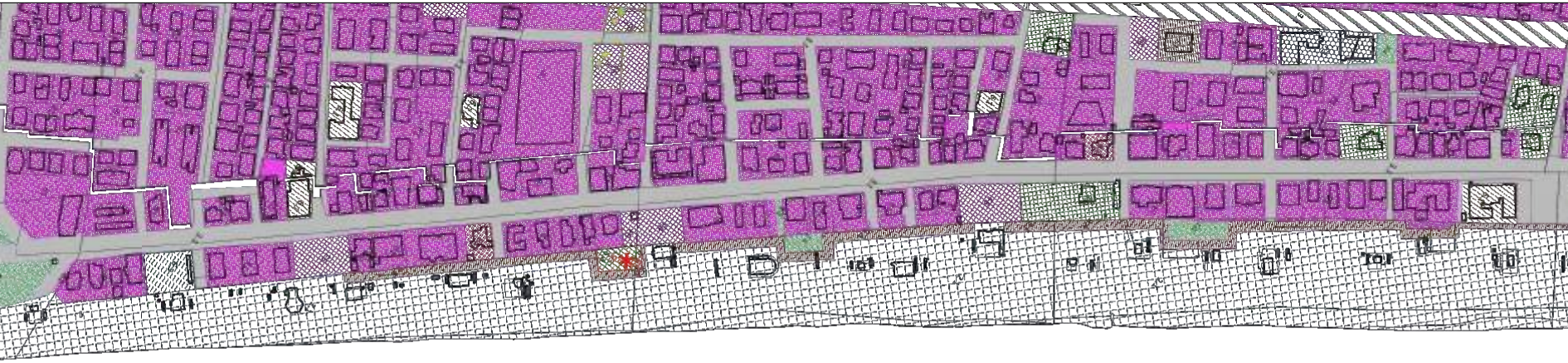

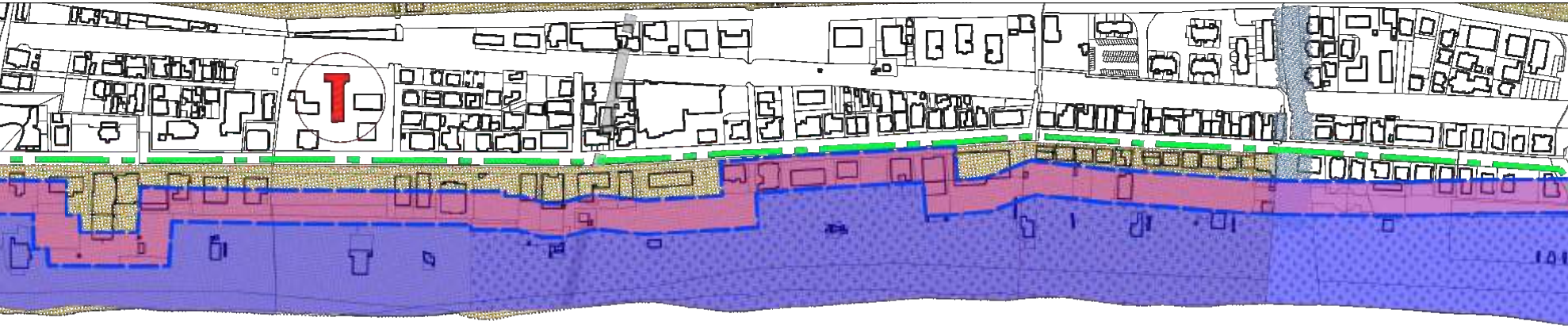

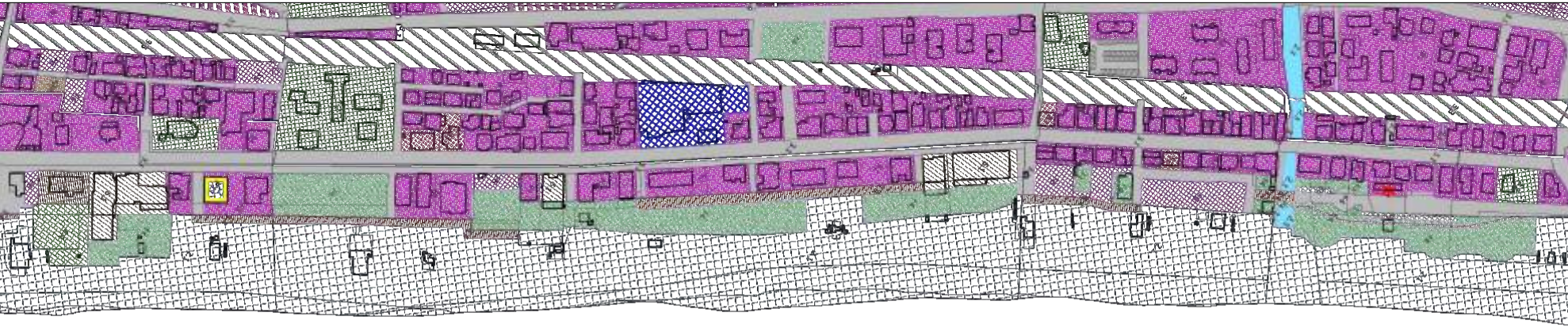

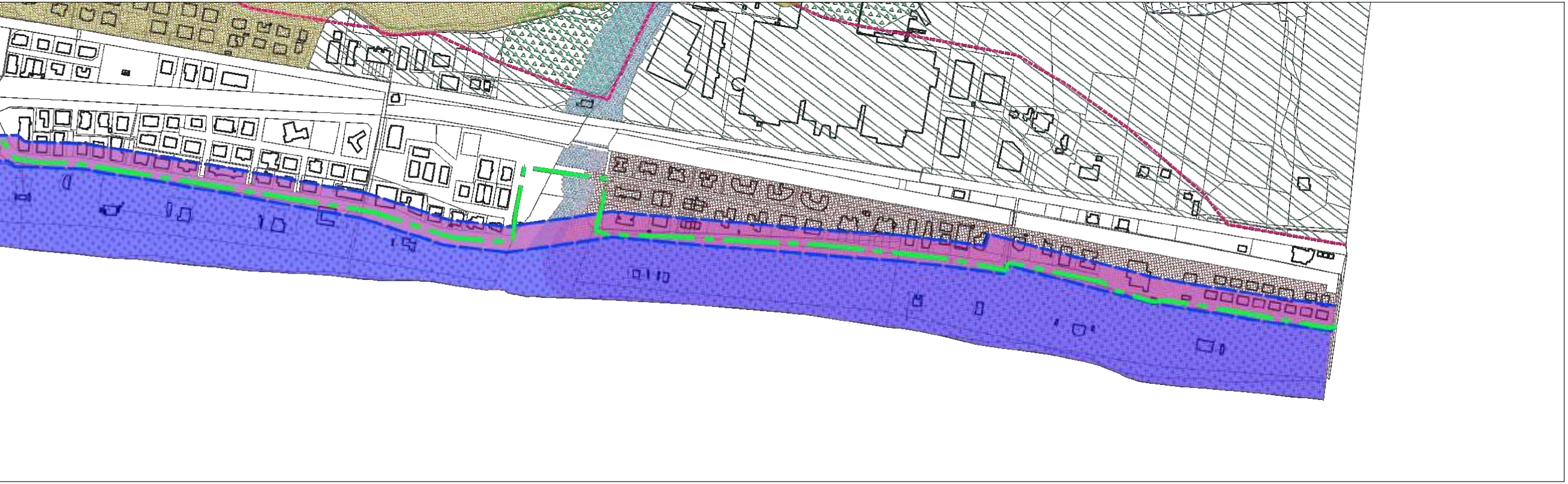

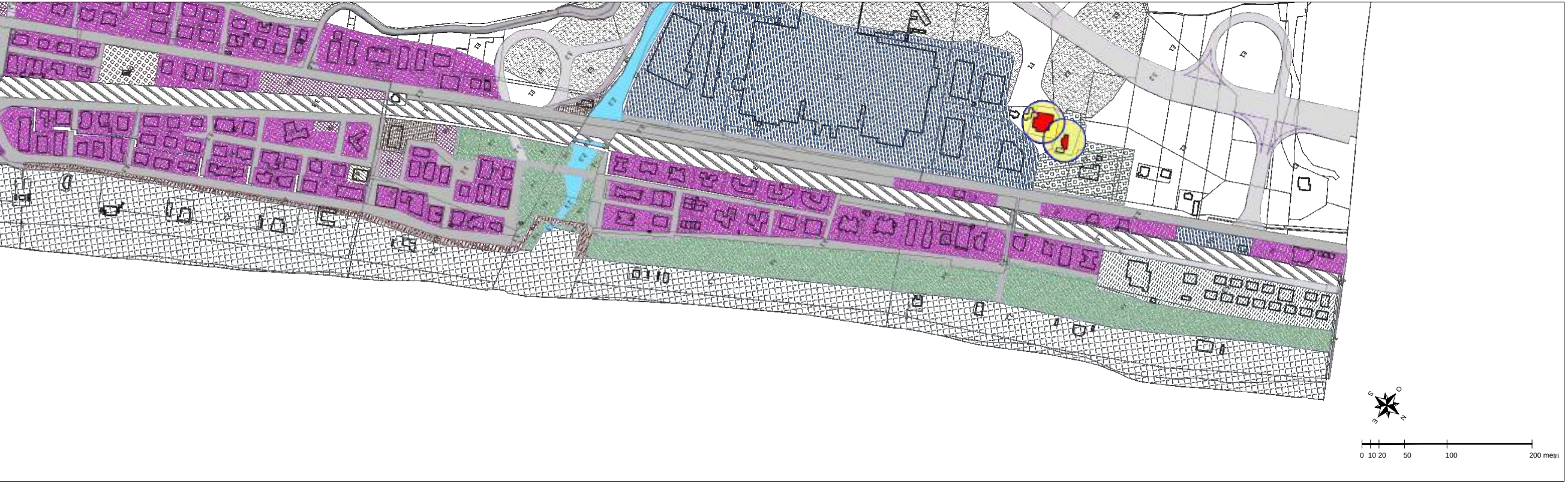
S
O
N
E
0 10 20
50
100
200 metri