Città di Silvi

Provincia di Teramo

Assessorato all'Urbanistica

P.D.M.C.

Piano Demaniale Marittimo Comunale

Tavola N°: **01**

Titolo elaborato: INQUADRAMENTO TERRITORIALE

Scala: 1:25000 / 1:10000 — Nome file: Silvi-PDMC_TAV 01 - Inquadramento Territoriale.pdf

Adozione: Delibera Consiglio Comunale n°

Approvazione: Delibera Consiglio Comunale n°

Pubblicazione: B.U.R.A.

Revisioni e aggiornamenti:

AREA URBANISTICA	L'AMMINISTRAZIONE COMUNALE	
Il Funzionario Responsabile **Arch. Cesare Di Palma** Il Progettista **Arch. Christian Sacchini** Consulente Tecnico **Geom. Ettore Martini**	Il Segretario Generale **Dott.ssa Francesca Disdati** Il Dirigente **Dott. Massimo all'Urbanistica** **Avv. Carmela Di Felice** Il Sindaco **Andrea Scordella**	**2023**

Inquadramento Territoriale:
REGIONE ABRUZZO

LEGENDE

- Inquadramento area di intervento
- Aree protette - Sit di Importanza Comunitaria
- Aree protette - Parco marino
- Dividente demaniale
- Aree del Demanio marittimo SID
- Confine Area Marina Protetta

Carta topografica I.G.M. con individuazione delle Aree Protette
scala 1:25000

0 250 1000 2000 metri

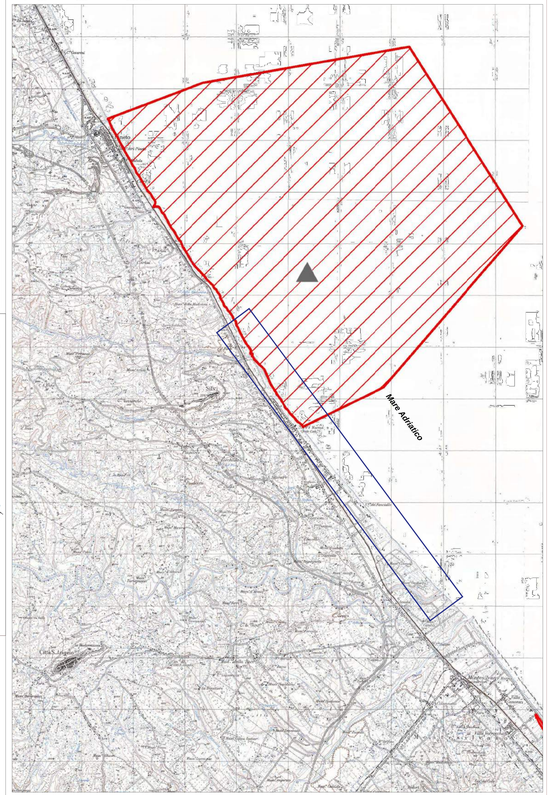

C.T.R. - Carta Tecnica Regionale
scala 1:10000

0 100 400 1000 metri

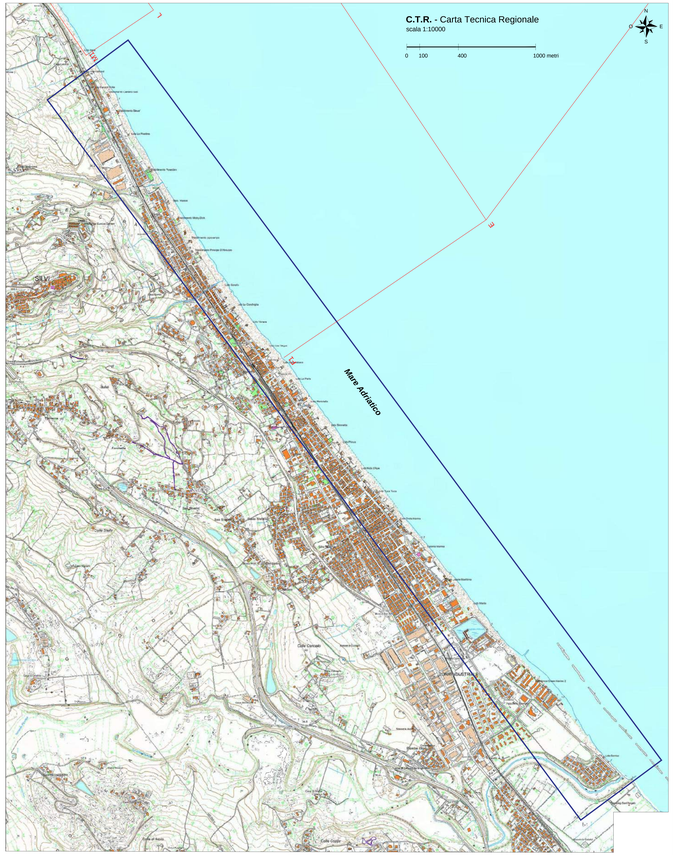

Comune di Silvi Marina (TE) - Quadro d'unione mappe catastali
scala 1:10000
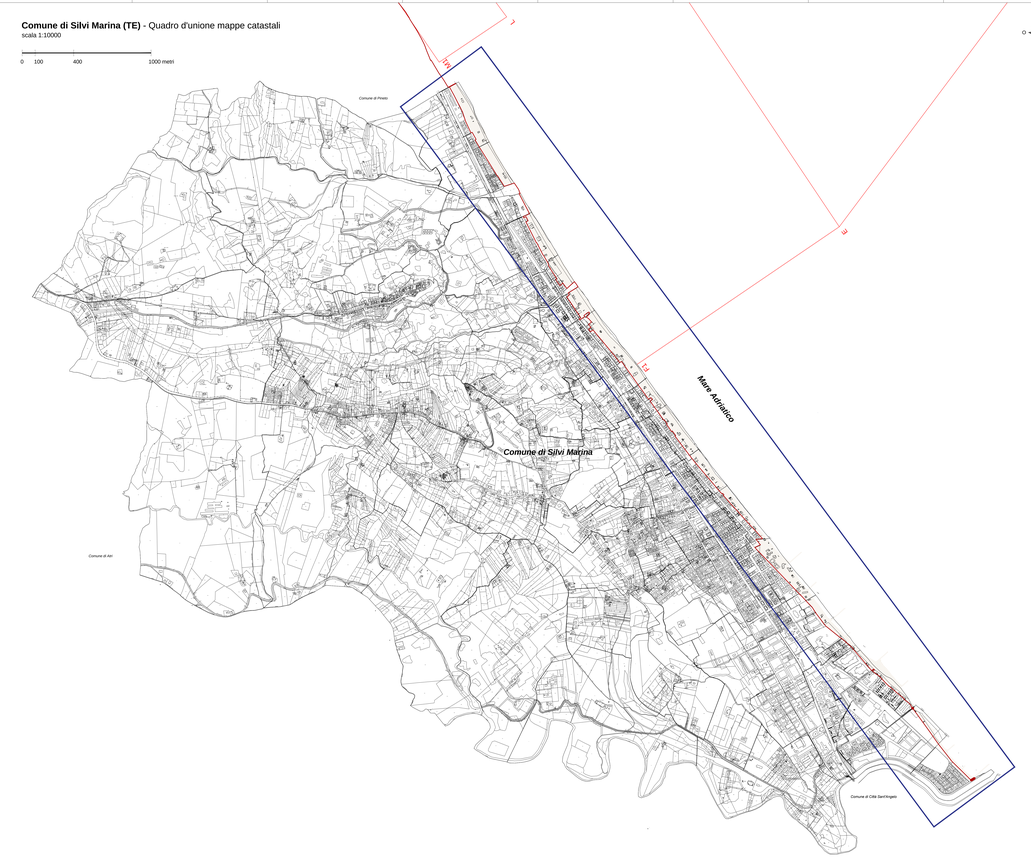
0 100 400 1000 metri